

Pinksterrit Zoutkamp 2021				
NR.	AFSTANDEN		SITUATIE	INFORMATIE
	Kilometers	Interval		

Hieronder de route en spelregels voor de Pinksterrit Zoutkamp. Deze rally wordt verreden in een bijzondere tijd en heeft daarom ook aangepaste regels. Accepteer deze aanpassingen en geniet van een mooie route. Deze route wordt jullie aangeboden door:

Stichting Vlaggetjesdag

Belangrijkste aandachtspunten!

- 1. Volgens RIVM richtlijn mogen er maximaal 2 personen van verschillende huishoudens in een auto wanneer strikt noodzakelijk. Aangezien deze rally niet strikt noodzakelijk is en in een rally er altijd 2 personen in de auto zitten adviseren wij dit ook als maximum aantal aan te houden. Liefst uit dezelfde familie. Als gezin kun je uiteraard met meer personen in de auto rijden.**
- 2. Ga niet de auto uit! De rally duurt 1,5 uur. Als je wel wilt stoppen doe dit dan op een plek waar je zeker 1,5 meter afstand kunt houden tot andere mensen.**
- 3. Uiteraard ben je verantwoordelijk voor je eigen gezondheid, Business Rally Events en Stichting vlaggetjesdag kan hier op geen enkele manier aansprakelijk voor worden gesteld.**
- 4. Door deelname aan de Pinksterrit accepteer en ga je akkoord met dit reglement en bijbehorende vrijwaring.**

De organisatie aanvaardt geen enkele aansprakelijkheid voor welke schade dan ook – ongeacht waaruit die schade bestaat en hoe die is ontstaan - die een deelnemer in verband met deelname deze rally lijdt dan wel aan derden of andere deelnemers veroorzaakt. De deelnemer verklaart dat hij de organisatie niet aansprakelijk zal stellen of houden en hen zal vrijwaren voor enige door hem geleden schade, materieel of immaterieel, letselschade hieronder begrepen. Mocht de deelnemer na deelname aan het evenement gezondheidsklachten krijgen kunnen hierover geen claims jegens de organisatie worden ingediend.

Jullie gaan rijden volgens het Bol Pijl principe

Aan de hand van getekende situaties en met inachtneming van de hiernavolgende bepalingen, dient de kortste route te worden gereden van de bol naar de punt van de pijl. De punt van de pijl dient uiteraard in de aangegeven richting bereden te worden. De afstand naar de bol pijlsituatie vanaf de vorige bol pijlsituatie is aangegeven. Tevens is de totale afstand vanaf de tijdcontrole of startpunt aangegeven. De situaties dienen in nummervolgorde aangedaan te worden. De situaties zijn niet op schaal getekend. De situaties kunnen gestileerd zijn weergegeven. Dit wil zeggen dat het meer of minder schuin of bochtend lopen van wegen niet zo getekend hoeft te zijn. Keren in de route is verboden. Wegen en/ of weggedeeltes, in de bol pijl situatie, mogen maar één keer gebruikt worden. De route is uitgezet op basis van gps kilometers, het kan zijn dat uw eigen teller hiervan afwijkt.

Opdracht (zie laatste pagina)

Onderweg staan 16 letters die samen een woord vormen, wel even door elkaar schudden.

Voor de kinderen is er de foto bingo. Zoek alle foto's in de route en streep ze door, de foto die overblijft geeft een aanwijzing voor het woord wat jullie met de letters kunnen maken.

Lever de ingevulde kaart in, met je mailadres, bij de finish, Restaurant de Oude Sluis. Onder de goede inzendingen wordt een prijs verloot aangeboden door: **Bootverhuur Zoutkamp**

Succes en veel plezier!



Pinksterrit Zoutkamp 2021				
NR.	AFSTANDEN		SITUATIE	INFORMATIE
	Kilometers	Interval		

Start: Jachtwerf Gruno, Reitdiepskade Zoutkamp-Zoutkamp

Systeem: Bol Pijl
 Lengte: 63 km
 Rijtijd: ca 1,5 uur



Zet je dagteller op nul!

De letters zien er zo uit:
 A5 formaat

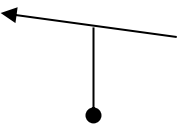

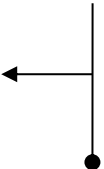
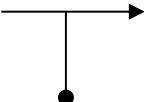
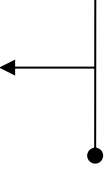
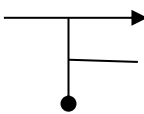


1.	0,00	0,0		Start richting Passantenhaven
----	------	-----	--	----------------------------------

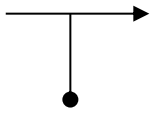
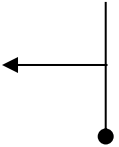
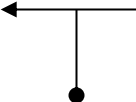
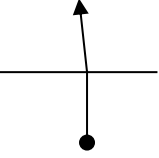
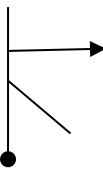
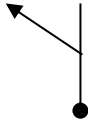
2.	0,15	0,15		Havenstraat
----	------	------	--	-------------

3.	0,25	0,1		Dorpsplein
----	------	-----	--	------------

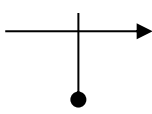
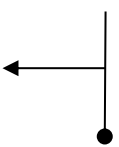
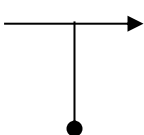
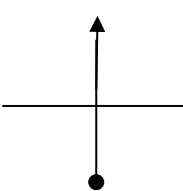
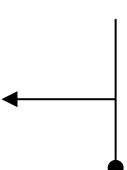
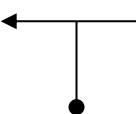
4.	0,3	0,05		Sluisweg
----	-----	------	--	----------

Pinksterrit Zoutkamp 2021				
NR.	AFSTANDEN		SITUATIE	INFORMATIE
	Kilometers	Interval		
5.	0,45	0,15		Nittersweg
6.	1,4	0,95		
7.	2,6	1,2		
8.	5,0	2,4		
9.	6,8	1,8		Oosternieuw kruisland
10.	10,1	3,3		

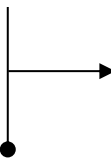
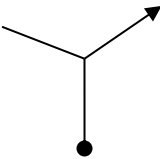
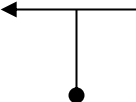
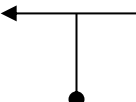
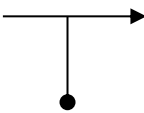
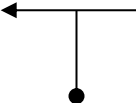
Pinksterrit Zoutkamp 2021

NR.	AFSTANDEN		SITUATIE	INFORMATIE
	Kilometers	Interval		
11.	10,5	0,4		Leegsterweg
12.	13,3	2,8		Brongersmaweg
13.	16,8	3,5		
14.	19,1	2,3		
15.	21,95	2,85		Bartolesstraat
16.	22,0	0,05		

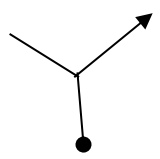
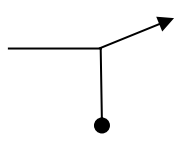
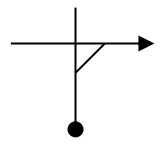

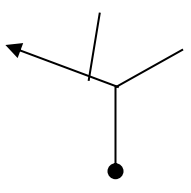
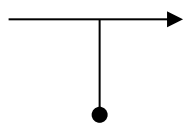
Pinksterrit Zoutkamp 2021

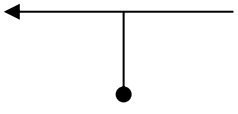
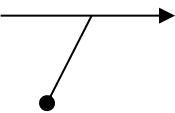
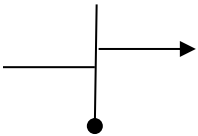
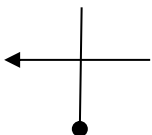
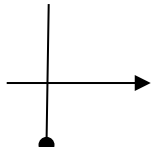

NR.	AFSTANDEN		SITUATIE	INFORMATIE
	Kilometers	Interval		
17.	22,25	0,25		
18.	24,5	2,25		Westerhornerweg
19.	28,8	4,3		N355
20.	29,4	0,6		Stoplichten rechtdoor
21.	29,7	0,3		
22.	31,7	2,0		

Pinksterrit Zoutkamp 2021

NR.	AFSTANDEN		SITUATIE	INFORMATIE
	Kilometers	Interval		
23.	35,1	3,4		Rikkerdaweg
24.	37,5	2,4		
25.	38,9	1,4		
26.	39,6	0,7		
27.	41,5	1,9		
28.	42,6	1,1		

Pinksterrit Zoutkamp 2021

NR.	AFSTANDEN		SITUATIE	INFORMATIE
	Kilometers	Interval		
29.	43,8	1,2		
30.	45,4	1,6		Electraweg
31.	48,0	2,6		
32.	49,5	1,5		
33.	53,3	3,8		
34.	57,5	4,2		

Pinksterrit Zoutkamp 2021				
NR.	AFSTANDEN		SITUATIE	INFORMATIE
	Kilometers	Interval		
35.	60,2	2,7		
36.	62,0	1,8		
37.	63,3	1,3		Doorgaand verkeer
38.	63,5	0,2		Doorgaand verkeer
39.	63,65	0,15		
40.	63,7	0,05		Antwoordkaart in brievenbus nr 3 Oude Sluis

Pinksterrit Zoutkamp 2021				
NR.	AFSTANDEN		SITUATIE	INFORMATIE
	Kilometers	Interval		



Zoutkamp heeft het !

Stichting Vlaggetjesdag Zoutkamp



**BOOTVERHUUR
ZOUTKAMP**

Pinksterrit Zoutkamp 2021				
NR.	AFSTANDEN		SITUATIE	INFORMATIE
	Kilometers	Interval		

Gevonden letters:

Oplissing:

Zoek de volgende foto's:



Welke hoort er niet bij?